LEGENDA:

- AREE IRRIGATE
- AREA DI RACCOLTA ACQUE METEORICHE PER USO IRRIGUO
- CONDOTTE IRRIGAZIONE PRINCIPALE
- CENTRALINA DI IRRIGAZIONE
- POZZETTO
- CAPOSALDO – q.s.l.m. 99.18 m
- PERIMETRO AMBITO
- AREA DI MASSIMA CONCENTRAZIONE EDILIZIA
- PERIMETRO VINCOLO MONUMENTALE Ex art.10 D.Lgs 42/04 (Decreto MiBAC 10/12/2013 G134.07.07/B)
- PERIMETRO VINCOLO MONUMENTALE Ex art. 45 D.Lgs 42/04 (Decreto MiBAC 11/06/2014 G134.07.07/B)
- POZZO ACQUA DI SOCCORSO PER USO IRRIGUO
- RETE COLLEGAMENTO IRRIGATORI
- IRRIGATORE DINAMICO
- IRRIGATORE STATICO
- IRRIGATORE A GOCCIA
- RAGGIO DI IRRIGAZIONE

STATO DI FATTO — scala 1:1000

STATO DI PROGETTO — scala 1:1000

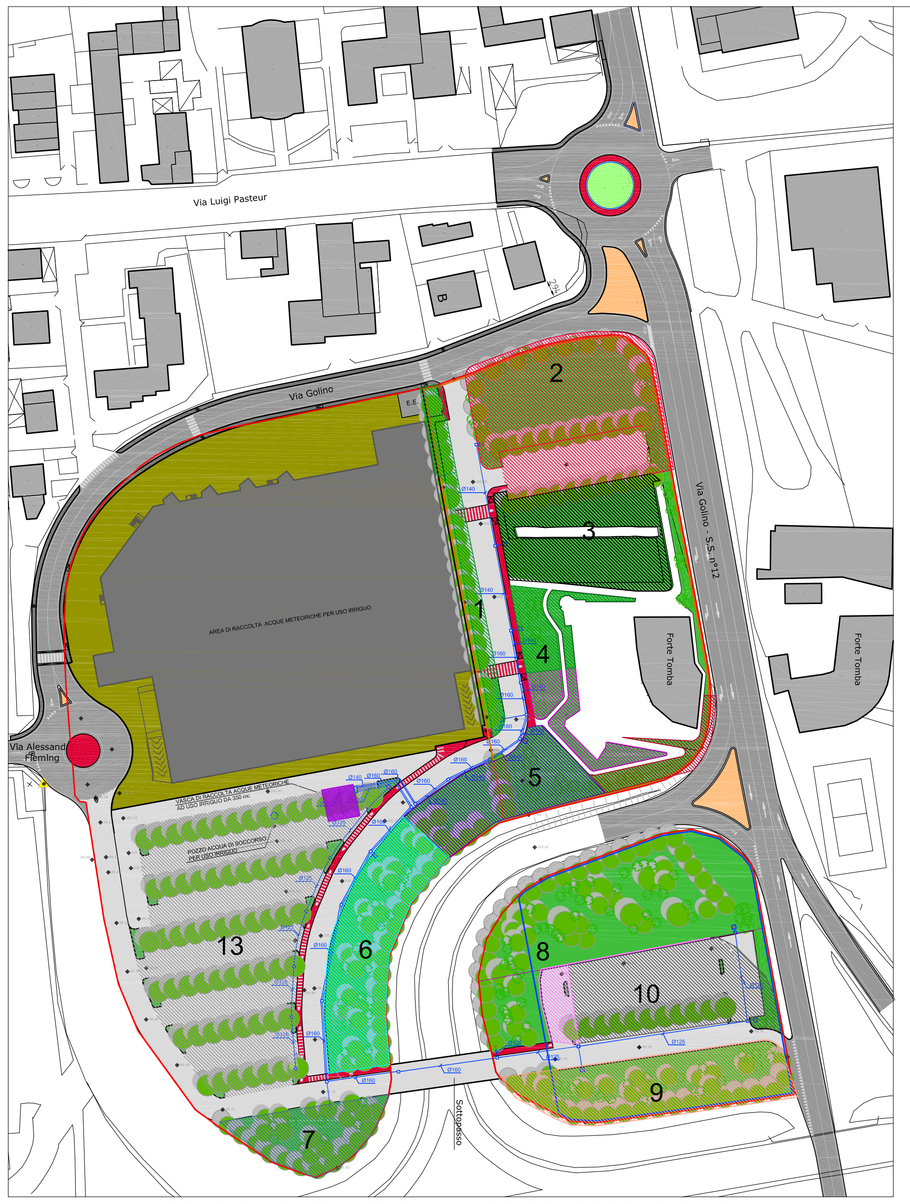

ZONE E MONTANTI IMPIANTO DI IRRIGAZIONE

STATO DI PROGETTO — scala 1:1000

RETE DI COLLEGAMENTO IRRIGATORI

N.B. la sagoma del fabbricato, i piani di carico, le rampe e gli accessi sono puramente indicativi e saranno definiti in fase di domanda di permesso di costruire

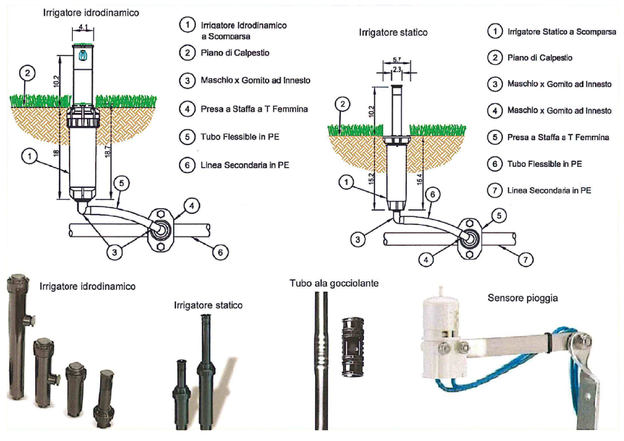

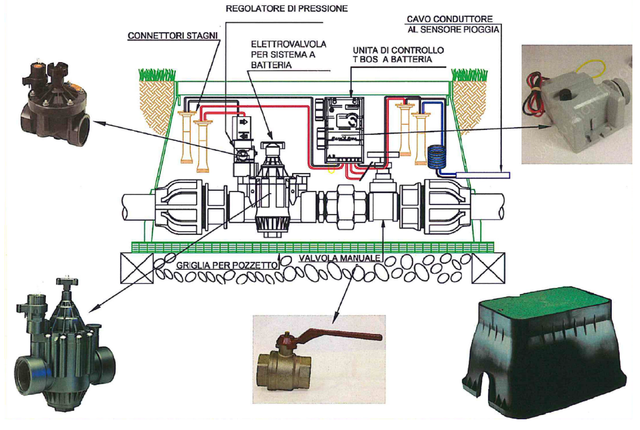

intervento

PIANO URBANISTICO ATTUATIVO DI INIZIATIVA PRIVATA – AMBITO ATO 4 – REPERTORIO 2B B1 AREA EX FORTE TOMBA VIA GOLINO

PROGETTO

Comune di Verona

committente

SUPERMERCATI tosano

consulenti — progettisti e dir. lavori — proprieta'

studio tecnico danti paolo architetto
37135 verona - via dell'agnello, 1/a
tel. 045/8006411 - fax 045/8007804
c.f. p.iva 02225940 023 9
arch. Paolo Danti — arch. Paolo Danti

S.E.T. Studio Energia Territorio S.e.r.l.
37131 verona (vr) - via s. spirito, 20
tel. 045/8010111 - fax 045/8010112
studio.tecnico@setservice.it - www.setservice.it
Best Ideas for a better World
Ing. Claudio Lovato

elaborato	classifica	scala	ultimo revisione	data
PLANIMETRIA DELLE INFRASTRUTTURE DI RETI DI PROGETTO: impianto di irrigazione con vasche di raccolta acque meteoriche		1:1000	24/09/2015	02/12/2014
	esecutore	formato	elab. n.	elab. n.
		A1	05.8.2b	05.8.2

diritti di proprieta, diffusione e riproduzione riservati in conformita alla legge vigente